

Projekt zagospodarowania terenów wypoczynkowych w otoczeniu Centrum Obsługi Studenta – Kampus SGGW w Warszawie

Analizy

- | MOCNE STRONY | SŁABE STRONY |
|--|---|
| <ul style="list-style-type: none"> niewykorzystana przestrzeń teren rozwijający się duży teren biologicznie czynny chęć zmiany | <ul style="list-style-type: none"> mało przestrzeni zatrzymującej wodę niewiele roślin pochłaniających pyły brak zorganizowanych miejsc do wypoczynku wiatr |


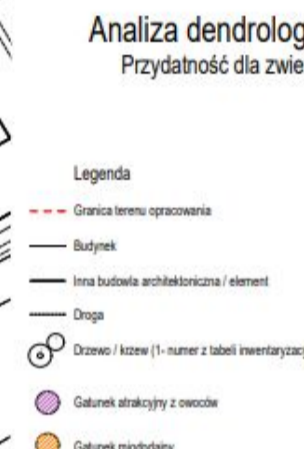
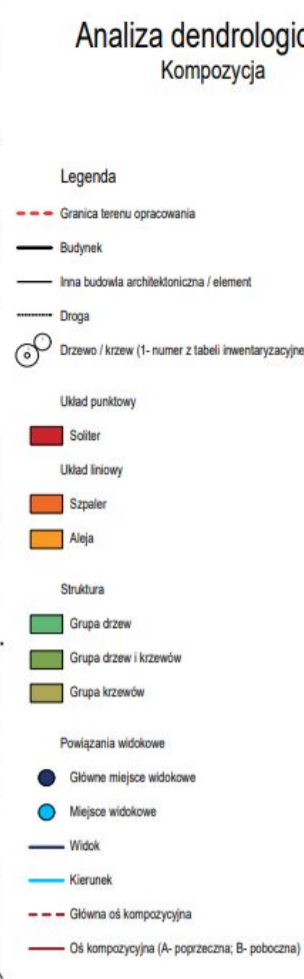
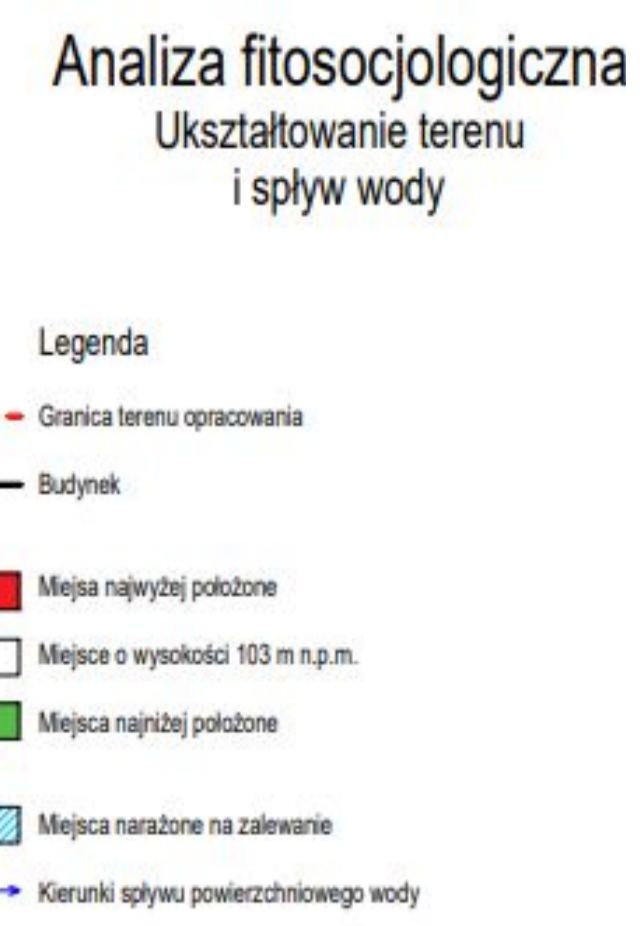
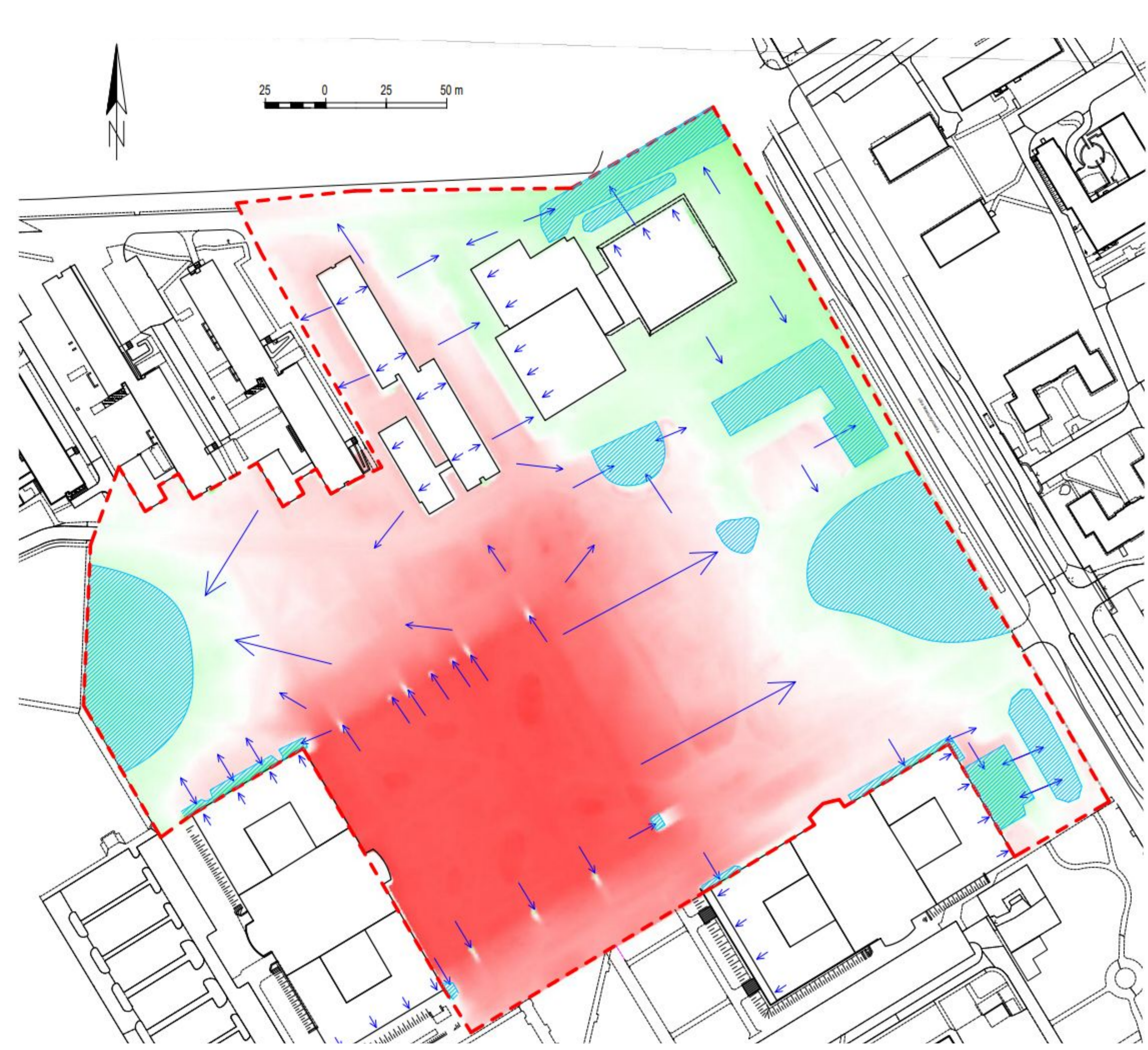
- | SZANSE | ZAGROŻENIA |
|--|---|
| <ul style="list-style-type: none"> obszar rozwijający się zwiększenie zainteresowania uczelnia | <ul style="list-style-type: none"> rezygnacja ze zmian |

WYTYCZNE


- zwiększenie terenów absorbujących wodę
- wyznaczenie przestrzeni wypoczynkowej
- zwiększenie komfortu przebywania na kampusie
- dostosowanie terenu do zmian klimatycznych
- zmniejszenie zanieczyszczenia powietrza
- zwiększenie bioróżnorodności terenu

PODSUMOWANIE

Teren ten ma duży potencjał do stworzenia przestrzeni reprezentacyjno-wypoczynkowej, która będzie przyciągała studentów oraz pozwalała na wypoczynek i naukę. Dzięki odpowiednio zagospodarowanemu terenowi, sam budynek COS stanie się centralnym punktem, tętniącym życiem. Miejscem bez barier, pozwalającym rozwijać się.



Schemat natężenia nasłonecznienia terenu











Projekt zagospodarowania terenów wypoczynkowych w otoczeniu Centrum Obsługi Studenta – Kampus SGGW w Warszawie

Rzut

Legenda:

- 1 Wydział Ogrodnictwa i Architektury Krajobrazu
- 2 Akademik
- 3 Biblioteka SGGW
- 4 Centrum obsługi studenta
- 5 Wydział Leśny, Wydział Technologii Drewna, Wydział Zastosowań Informatyki i Matematyki

- I Ogród deszczowy
- II Rów retencyjny
- III Murawa zalewowa
- IV Łąka kwietna
- V Fontanna
- V Pomost
- VI Pawilon
- VII Zbiornik
- VIII Klomb
- IX Wjazd na parking podziemny

-  Nawierzchnia parkowa
-  Ścieżki piesze z kostki
-  Ścieżki piesze żwirowe utwardzone
-  Drzewo
-  Krzew
-  Ławka
-  Lampa parkowa
-  Latarnia




Rzut z góry- Teren opracowania
Skala 1: 600

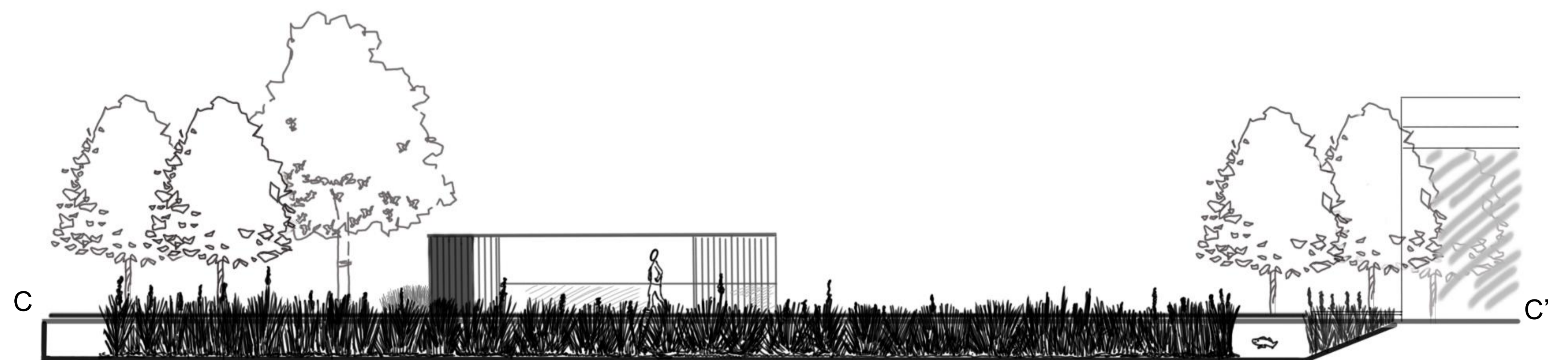
0 10 20 30 40 50m

Projekt zagospodarowania terenów wypoczynkowych w otoczeniu Centrum Obsługi Studenta – Kampus SGGW w Warszawie

Detal II - Kładka, plac edukacyjny



Projekt zagospodarowania terenów wypoczynkowych w otoczeniu Centrum Obsługi Studenta – Kampus SGGW w Warszawie
Detail I - Staw



Projekt zagospodarowania terenów wypoczynkowych w otoczeniu Centrum Obsługi Studenta – Kampus SGGW w Warszawie

Wizualizacje innych obiektów



Wizualizacja ścieżki przechodzącej przez łąkę kwiatną



Wizualizacja widoku na plac edukacyjno- wypoczynkowy



Wizualizacja widoku na staw ze ścieżki spacerowej



Wizualizacja widoku na przestrzeń wypoczynkową oraz budynek COS



Wizualizacja fontanny zamykającej oś kompozycyjną



Wizualizacja widoku na staw oraz jego elementy programowe z budynku COS



Wizualizacja widoku na elementy placu edukacyjno- wypoczynkowego



Wizualizacja widoku na ścieżkę spacerową



Wizualizacja widoku z okna budynku COS

